








Namenska raba v EUP UN3
osnovna: Območja stavbnih zemljišč
podrobna: IG - Gospodarske cone

4. Podatki o vsebini geodetskega načrta:

Podatki	Vir podatkov	Institucija	Datum pridobitve podatkov	Ocena atančnost
Topografija				
relief, stavbe, vegetacija, gradbeni inženirski objekti	topografska izmera	Projekt d.d. Nova Gorica	julij 2025	+/- 0.04m
geodetske točke, poligonske točke	topografska izmera	Projekt d.d. Nova Gorica	julij 2025	+/- 0.04m
Zemljiški kataster				
zemljiške parcele	DKN	GURS	september 2025	Glej točko 5 certifikata
Gospodarska javna infrastruktura				
vodovod	Pridobljeni podatki	Eprostor – Javni vpogled	julij 2025	Do 0.1m
kanalizacija	Topografska izmera	Projekt d.d. Nova Gorica	julij 2025	Do 0.1m
Elektro omrežje	Topografska izmera	Projekt d.d. Nova Gorica	julij 2025	Do 0.1m
	Pridobljeni podatki	Eprostor – Javni vpogled	julij 2025	Do 5m
Telekom. omrežje	Topografska izmera	Projekt d.d. Nova Gorica	Julij 2025	Do 0.1m
	Pridobljeni podatki	Eprostor – Javni vpogled	julij 2025	Do 1m

LEGENDA

-  parcelne meje urejene
-  parcelne meje
-  parcelne meje grafične
-  gradbena parcela
-  varovalni pas plina

- varovalni pas javne razsvetljave
- varovalni pas elektrike
- varovalni pas telefona
- priobalno zemljišče

- varovalni pas železnice
- erozijsko območje

-

ABSOLUTNA KOTA: K.P. = 294,9 m.n.v. = ±0,00

Projektant

PROJEKT_{d.d.}
NOVA GORICA

Investitor:

Investitor: SVILANIT SVILA d.o.o., Kamnik
Kovinarska cesta 4
1241 Kamnik

Objekt:
Hala Vitapur Tepanje

Pooblaščen arhitekt

Positive Health and Life

Sodelavka/Sodelavec:

SIMON VRABEC, dott.mag.

HANA KIELE mag. inž. arb.

Vrsta projektne dokumentacije:	Številka projekta:	Številka načrta:	Vrsta načrta:	Datum Sprejema:	Datum:
--------------------------------	--------------------	------------------	---------------	-----------------	--------

DGD	17213	/	/	/	November 2025
-----	-------	---	---	---	---------------